









Bebauungsplan Tobias-Mayer-Straße/Palmstraße
Prüfung der Flächenanteile - Planung

	überbaute Flächen - Gebäude ohne DB	6.730m ²	16 %
	Gebäude - Dachbegrünung (Dächer mit ca. 30% DB)	4.935m ²	12 %
	unterbaute Flächen - Tiefgarage	7.330 m ²	18 %
	unversiegelte Flächen	9.310 m ²	23 %
	versiegelte Flächen - Straße	5.535 m ²	14 %
	teilversiegelte Flächen - Wege Stellpl. etc.	7.020 m ²	17 %
		ca. 40.860 m²	100 %

Erstellt, Stuttgart, 15.03.2023






schreiberplan
 Stadtplanung
 Architektur
 Landschaftsarchitektur

schreiberplan GmbH Stadtplanung
 Architektur Landschaftsarchitektur

Talstraße 41 70188 Stuttgart
 Telefon 0711 997 130 - 0
 E-Mail sp@schreiberplan.de
 Internet www.schreiberplan.de



Bebauungsplan Tobias-Mayer-Straße/Palmstraße
Prüfung der Flächenanteile - Bestand

	überbaute Flächen - Gebäude ohne DB	9.090m ²	22 %
	Gebäude - Dachbegrünung	510m ²	1 %
	unterbaute Flächen - Tiefgarage	1.035 m ²	3 %
	unversiegelte Flächen	14.630 m ²	36 %
	versiegelte Flächen - Straße	13.260 m ²	32 %
	teilversiegelte Flächen - Wege Stellpl. etc.	2.335 m ²	6 %
		ca. 40.860 m²	100 %

Erstellt, Stuttgart, 15.03.2023

schreiberplan
 Stadtplanung
 Architektur
 Landschaftsarchitektur

schreiberplan GmbH Stadtplanung
 Architektur Landschaftsarchitektur

Talstraße 41 70188 Stuttgart
 Telefon 0711 997 130 - 0
 E-Mail sp@schreiberplan.de
 Internet www.schreiberplan.de